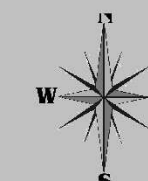
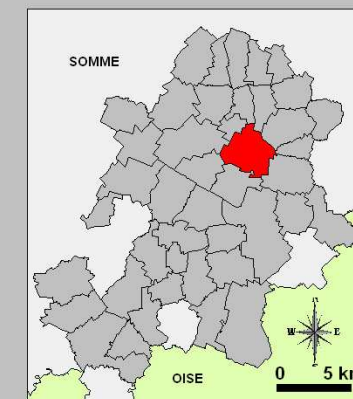


Commune :  
**FRESNOY-LES-ROYE (nord)**  
Zonage réglementaire

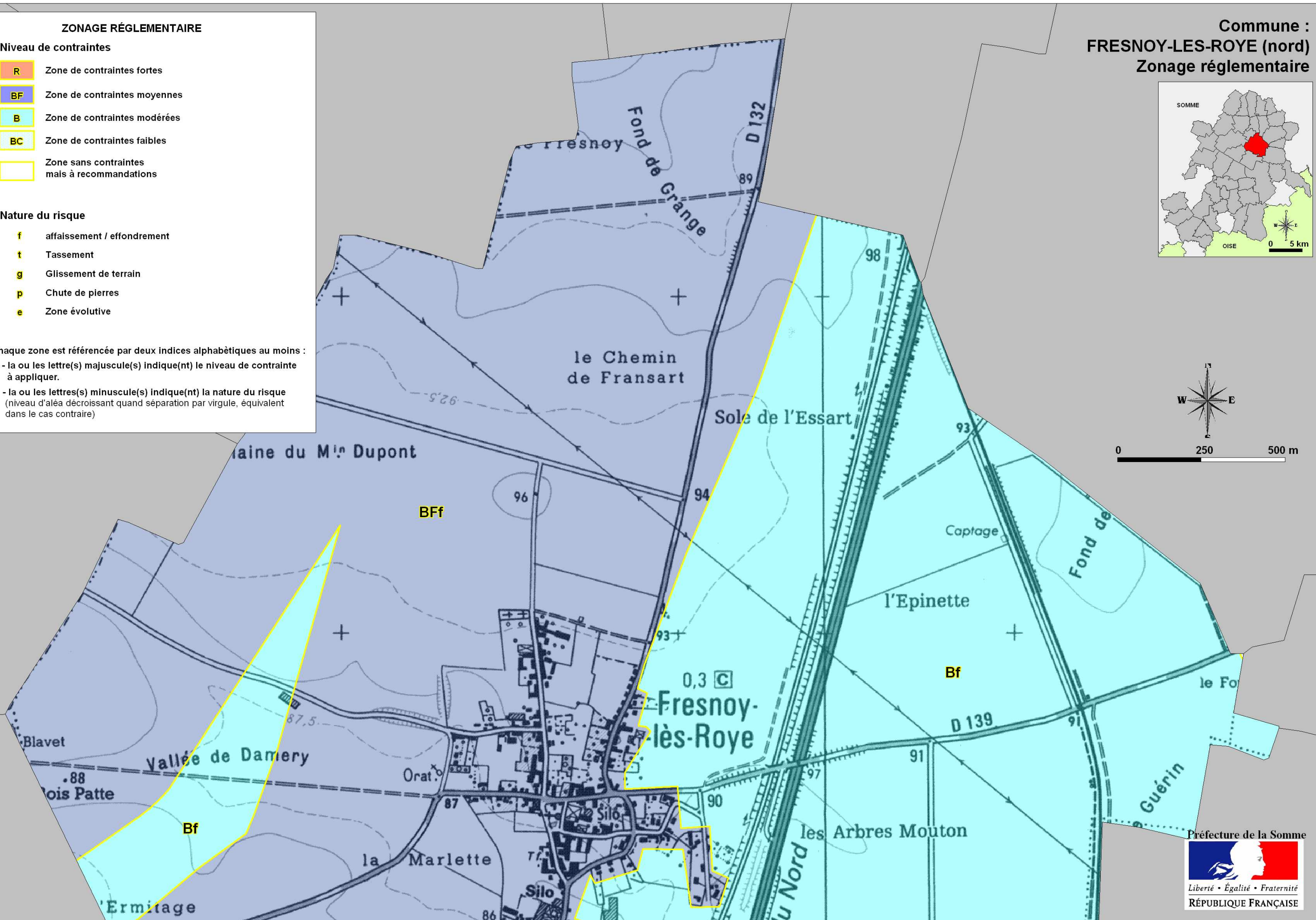


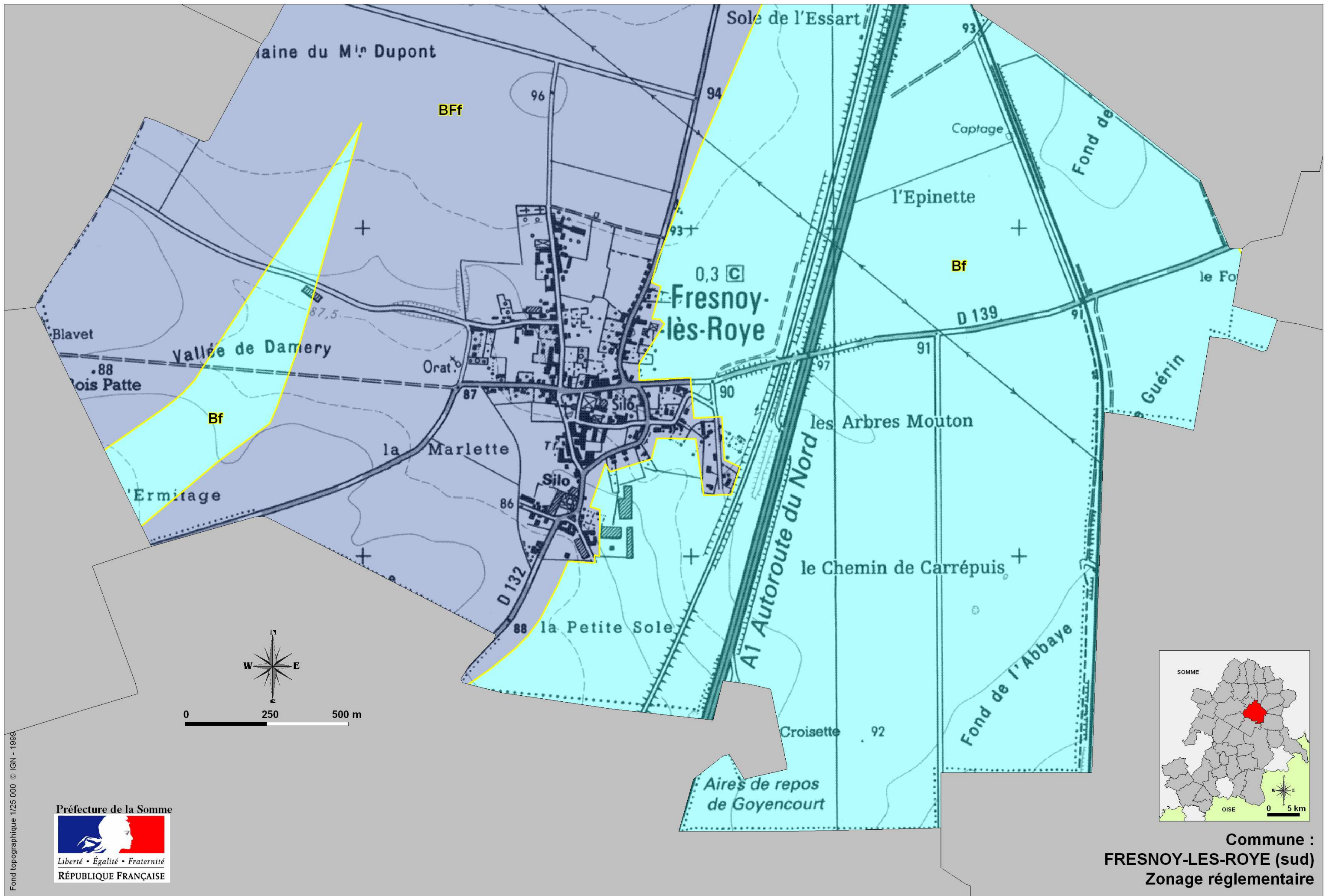
0 250 500 m

- ZONAGE RÉGLEMENTAIRE**
- Niveau de contraintes**
- R Zone de contraintes fortes
  - BF Zone de contraintes moyennes
  - B Zone de contraintes modérées
  - BC Zone de contraintes faibles
  - Zone sans contraintes mais à recommandations

- Nature du risque**
- f** affaissement / effondrement
  - t** Tassement
  - g** Glissement de terrain
  - p** Chute de pierres
  - e** Zone évolutive

chaque zone est référencée par deux indices alphabétiques au moins :  
 - la ou les lettre(s) majuscule(s) indique(nt) le niveau de contrainte à appliquer.  
 - la ou les lettres(s) minuscule(s) indique(nt) la nature du risque (niveau d'aléa décroissant quand séparation par virgule, équivalent dans le cas contraire)





Fond topographique 1/25 000 © IGN - 1999



Commune :  
**FRESNOY-LES-ROYE (sud)**  
Zonage réglementaire